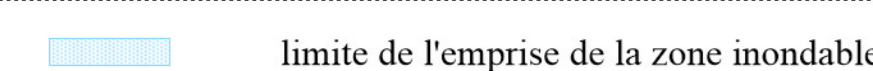
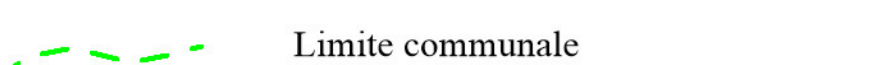
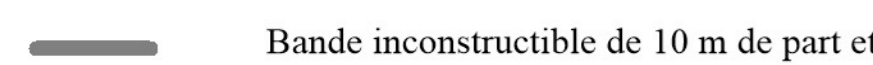


LEGENDE


LIMITES

-  limite de l'emprise de la zone inondable
-  Limite communale
-  Bande inconstructible de 10 m de part et d'autre du cours d'eau et/ou de l'écoulement (pour la préservation des milieux et de la ripisylve)

ENJEUX

-  Habitat
-  Activités industrielles, commerciales, agricoles
-  Equipement public
-  Habitat de loisir et de plein air
-  Etablissements ou équipements sensibles
-  Poste électrique
-  Etablissements pouvant recevoir des sinistrés.
-  Lacs ou plan d'eau

ENJEUX FUTURS



PRÉFECTURE DU GERS

Direction
Départementale
des Territoires

Gers

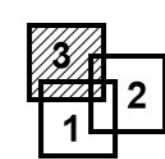
**BASSINS VERSANTS DE LA BAÏSE,
DE L'AULOUE ET DE L'AUVIGNON
LOT N°1**



**PLAN DE PRÉVENTION DU RISQUE INONDATION
(P.P.R.I)**

COMMUNE DE L'ISLE-DE-NOË

CARTE DES ENJEUX



IND	Date	Modification
	Novembre 2022	
	Février 2023	ajout du centre de secours

Établi et contrôlé	Contrôlé et proposé
le 09/02/2023 par Géosphair Monié Roger	le _____ par _____
Nom et signature du chargé d'étude	

ECHELLE 1 / 5.000



Février 2023

27 allée du Roussillon, 31770 Colomiers

